

Factura Pequeño Contribuyente

DAVID EMANUEL, LORENZO HERRERA

Nit Emisor: 107180626

DAVID LORENZO

20 CALLE 33-66 A COLONIA VILLA HERMOSA 1, zona 7, San Miguel
Petapa, GUATEMALA

NIT Receptor: 3440958

Nombre Receptor: INSTITUTO GEOGRAFICO NACIONAL, INGENIERO
ALFREDO OBIOLS GOMEZ

Dirección comprador: AVENIDA LAS AMÉRICAS 5-76 ZONA 13, CIUDAD
DE GUATEMALA

NÚMERO DE AUTORIZACIÓN:

2758BE96-696E-4401-A729-A93BA285B84F

Serie: 2758BE96 Número de DTE: 1768834049

Numero Acceso:

Fecha y hora de emisión: 31-ago-2024 08:45:11

Fecha y hora de certificación: 01-ago-2024 08:45:11

#No	B/S	Cantidad	Descripción	Precio/Valor unitario (Q)	Descuentos (Q)	Otros Descuentos(Q)	Total (Q)	Impuestos
1	Servicio	1	Pago de honorarios por servicios técnicos prestados al Instituto Geográfico Nacional, Ingeniero Alfredo Obiols Gomez del Ministerio de Agricultura, Ganadería y Alimentación, durante el periodo correspondiente del 01 de agosto de 2024 al 31 de agosto de 2024, según contrato administrativo número 2024-202-1-3-22, Acuerdo Ministerial de Aprobación número RH-029-202-1-2024.	8,000.00	0.00	0.00	8,000.00	
TOTALES:					0.00	0.00	8,000.00	

CANCELADO


* No genera derecho a crédito fiscal

Datos del certificador

Superintendencia de Administracion Tributaria NIT: 16693949

Razón: que se registra para hacer constar que la factura que precede, Serie 2758BE96, número de DTE 1768834049 de fecha 31 de agosto de 2024, emitida por David Emanuel Lorenzo Herrera, ampara el pago por servicios técnicos; correspondiente al mes de agosto del año 2024, según contrato administrativo número 2024-202-1-3-22 y Acuerdo Ministerial de Aprobación número RH-029-202-1-2024. Conste, Guatemala, 31 de agosto del año 2024.



(f) 
David Emanuel Lorenzo Herrera
DPI: 3736128420101



(f) 
Firma y sello del Responsable de la
Verificación de los Servicios Contratado

Ing. Oscar Cruz Ramos
Jefe de la División de Geodesia
Instituto Geográfico Nacional

Vo.Bo.


Ing. Agr. Daunno Walther Chew Dávila
Instituto Geográfico Nacional -IGN-



"Contribuyendo por el país que todos queremos"

 <small>SUPERINTENDENCIA DE ADMINISTRACIÓN TRIBUTARIA</small>		Identificador Documento del Verificador Integrado No: 1722523640313	Fecha de Generación: Aug 1, 2024, 8:47 AM
Detalle de Documentos			
Tipo Documento:	FEL		
Fecha Emisión:	31/08/2024 08:45:11		
Emisor:	107180626		
Agente de Retención:	No es agente de retención.		
Establecimiento:	DAVID LORENZO		
Receptor:	3440958-INSTITUTO GEOGRAFICO NACIONAL, INGENIERO ALFREDO OBIOLS GOMEZ		
Monto Total:	GTQ GTQ 8000.000000		
No. de Acceso:	0		
Autorización:	2758BE96-696E-4401-A729-A93BA285B84F		
Serie:	2758BE96		
Número del DTE:	1768834049		
Acuse de recibido:	FCID202420240801T08:45:1206:002758BE96696E4401A729A93BA285B84F		
Fecha de la consulta:	01/08/2024 08:47:18		
Estado:	Activo		



SITUACIÓN DEL CONTRIBUYENTE:

NO PRESENTA INCUMPLIMIENTOS

AI 01/08/2024 08:47:28



CONTRIBUYENTE Y/O EMISOR	
NIT	107180626
NOMBRE	DAVID EMANUEL, LORENZO HERRERA
RESUMEN	
TIPO DE INCUMPLIMIENTO	
¡FELICITACIONES! NO PRESENTA INCUMPLIMIENTOS TRIBUTARIOS	
El no presentar incumplimientos, no garantiza que el contribuyente pueda obtener la "Solvencia Fiscal", ya que el proceso de emisión de la misma, considera otras obligaciones no incluidas en el Verificador Integrado.	

Para actualizar tus Datos de RTU, así como verificar el detalle de las declaraciones presentadas puedes hacerlo en Agencia Virtual ingresando Usuario y Contraseña, si aún no tienes tu contraseña, ingresa a <https://portal.sat.gob.gt/portal/> selecciona Agencia Virtual en la opción "Solicitar Usuario", luego preséntate a una Agencia u Oficina Tributaria o llama al Contac Center de la SAT, teléfono 1550.



Verifique la validez de la presente consulta

INFORME MENSUAL DE ACTIVIDADES REALIZADAS

No. Contrato Administrativo		2024-202-1-3-22
No. de Acuerdo Ministerial de Aprobación de Contrato:		RH-029-202-1-2024
Tipo de Servicios:		Técnicos
Nombres y apellidos de la persona contratista:		David Emanuel Lorenzo Herrera
Plazo de Contratación	Del: 03/01/2024	Al: 31/08/2024
Período de este Informe:	Del: 01/08/2024	Al: 31/08/2024
Monto a Pagar: Ocho mil quetzales		Q.8,000.00
Prestados en:		Instituto Geográfico Nacional, Ingeniero Alfredo Obiols Gómez

Señor Ministro de Agricultura, Ganadería y Alimentación:

A continuación, se detallan las actividades y avances gestionados durante el periodo de la contratación:


Descripción de actividades según TDR	Informes de actividades realizadas	Avance	
		Cuantitativo	Cualitativo
1) Servicios técnicos para colaborar con la digitalización de documentos análogos e información geodésica que le sea requerida.	Colaboré con servicios técnicos en la digitalización de las fichas descriptivas de bancos de marca de la línea "4C", de tercer orden, del BM 4C-1 al BM 4C-10.	100%	Finalizado
2) Servicios técnicos para colaborar en comisiones de campo al interior del país que le sean asignadas, para el debido cumplimiento de los objetivos de la División.	Colaboré con servicios técnicos para la comisión de campo de Geoposicionamiento de parte de los vértices geodésicos del bloque oeste en el departamento de Huehuetenango.	100%	Finalizado

3) Servicios técnicos para colaborar con los documentos relacionados con datos Geodésicos en atención a solicitudes.	Colaboré con servicios técnicos para atender requerimientos de los usuarios siguientes: Alinea Desarrollos S.A y Aptos. Almanara.	100%	Finalizado
4) Servicios técnicos para colaborar con el proceso de digitación de información técnica obtenida en trabajo de campo.	Colaboré con servicios técnicos realizando digitalización y actualización de las fichas de descripción de trabajo de Geoposicionamiento de parte de los vértices geodésicos del bloque oeste del departamento de Huehuetenango.	100%	Finalizado
5) Otras actividades relacionadas con el servicio contratado o que le sean asignadas por la autoridad superior.	Colaboré participando en la mesa de trabajo del Diplomado "La Transformación está en Mí" la cual fue coordinada por la Dirección de Recursos Humanos del MAGA.	45%	En Proceso
	Colaboré con servicios técnicos en recibir capacitación por parte de los colaboradores de la División de Geodesia para poder centrar y nivelar el trípode correctamente.	40%	En Proceso

	Colaboré con servicios técnicos ordenando las tarjetas de las diferentes líneas de los bancos de marca en los ficheros que se encuentran en la División de Geodesia.	100%	Finalizado
--	--	------	------------

El presente informe describe lo actuado por el suscrito, en cumplimiento a las actividades desarrolladas durante el periodo de la contratación, y acorde a los términos de referencia de la misma.

Atentamente,

(F) 
David Emanuel Lorenzo Herrera
DPI: 3736128420101
Celular: 5526-8128


Se hace constar que las actividades descritas en este informe responden a lo estipulado en el contrato administrativo y sus respectivos términos de referencia, y se encuentran recibidos de conformidad, por lo que autorizo a quién corresponda, para que procedan al trámite de pago de los honorarios correspondientes.



(F) 
Firma y sello del Responsable de la
Verificación de los Servicios Contratados

Ing. Oscar Cruz Ramos
Jefe de la División de Geodesia
Instituto Geográfico Nacional



Vo.Bo. 
Ing. Agr. Daunno Walther Chew Davila
Director
Instituto Geográfico Nacional -IGN-

INFORME FINAL DE ACTIVIDADES REALIZADAS

No. Contrato Administrativo		2024-202-1-3-22
No. de Acuerdo Ministerial de Aprobación de Contrato:		RH-029-202-1-2024
Tipo de Servicios:		Técnicos
Nombres y apellidos de la persona contratista:		David Emanuel Lorenzo Herrera
Plazo de Contratación	Del: 03/01/2024	Al: 31/08/2024
Período de este Informe:	Del: 03/01/2024	Al: 31/08/2024
Monto a Pagar: Sesenta y tres mil cuatrocientos ochenta y tres quetzales con ochenta y siete centavos.		Q.63,483.87
Prestados en:		Instituto Geográfico Nacional, Ingeniero Alfredo Obiols Gómez

Señor Ministro de Agricultura, Ganadería y Alimentación:

A continuación, se detallan las actividades y avances gestionados durante el periodo de la contratación:

Descripción de actividades según TDR	Informes de actividades realizadas	Avance	
		Cuantitativo	Cualitativo
1) Servicios técnicos para colaborar con la digitalización de documentos análogos e información geodésica que le sea requerida.	Del 03 de enero al 31 de agosto de 2024, colaboré con servicios técnicos en la digitalización de 68 fichas descriptivas de bancos de marca.	100%	Finalizado
2) Servicios técnicos para colaborar en comisiones de campo al interior del país que le sean asignadas, para el debido cumplimiento de los objetivos de la División.	Colaboré con servicios técnicos para realizar la comisión de campo en el departamento de Guatemala donde el trabajo consistió en el geoposicionamiento de puntos en San Cristóbal y Villa Nueva, Guatemala	100%	Finalizado

	<p>Colaboré con servicios técnicos en la comisión de campo en el reconocimiento y nivelación de bancos de marca en el departamento de Suchitepéquez.</p>	100%	Finalizado
	<p>Colaboré con servicios técnicos para la comisión de campo de geoposicionamiento de vértices geodésicos del bloque oeste en el departamento de Huehuetenango.</p>	100%	Finalizado
<p>3) Servicios técnicos para colaborar con los documentos relacionados con datos Geodésicos en atención a solicitudes.</p>	<p>Del 03 de enero al 31 de agosto de 2024 colaboré con servicios técnicos para atender 11 requerimientos de los usuarios siguientes: Inversiones PGC2, Torrecom, Distribuidora Glaciac, Asta APTDS, Rumbo Norte Ingeniería, Seguros Universales S.A, Spectrum, Torres Roosevelt, Macizo, Alinea Desarrollos S.A y Aptos. Almanara.</p>	100%	Finalizado
<p>4) Servicios técnicos para colaborar con el proceso de digitación de información técnica obtenida en trabajo de campo.</p>	<p>Colaboré con servicios técnicos realizando digitalización de las fichas del trabajo de campo realizado en el departamento de Guatemala, donde el trabajo consistió en el geoposicionamiento de dos puntos en San Cristóbal y Villa Nueva, Guatemala.</p>	100%	Finalizado
	<p>Colaboré con servicios técnicos realizando las fichas de descripción trabajo de nivelación</p>	100%	Finalizado

	<p>realizado en el departamento de Suchitepéquez.</p> <p>Colaboré con servicios técnicos realizando la digitalización de las fichas de trabajo de Geoposicionamiento de vértices geodésicos del bloque oeste del departamento de Huehuetenango.</p>	100%	Finalizado
<p>5) Otras actividades relacionadas con el servicio contratado o que le sean asignadas por la autoridad superior.</p>	<p>Del 03 de enero al 31 de agosto de 2024 colaboré con servicios técnicos para recibir capacitación por parte de los colaboradores de la División de Geodesia para ser portador de mira.</p>	100%	Finalizado
	<p>Colaboré con servicios técnicos para recibir capacitación por parte de los colaboradores de la División de Geodesia para poder ser anotador de nivelación en las comisiones</p>	100%	Finalizado
	<p>Colaboré con servicios técnicos en la conformación de expedientes para la compra de equipo para la división de Geodesia.</p>	100%	Finalizado
	<p>Colaboré con servicios técnicos recibiendo inducción por parte de los colaboradores de la División de Geodesia de como centrar y nivelar el prisma con su respectivo bípode de la estación total.</p>	100%	Finalizado

	Colaboré con servicios técnicos recibiendo capacitación por parte de los colaboradores de la División de Geodesia para poder nivelar y centrar el trípode correctamente.	100%	Finalizado
	Colaboré con servicios técnicos ordenando las tarjetas de las diferentes líneas de los bancos de marca en los ficheros que se encuentran en la División de Geodesia.	100%	Finalizado
	Colaboré con servicios técnicos participando en la mesa de trabajo del Diplomado "La Transformación está en Mí" la cual fue coordinada por la Dirección de Recursos Humanos del MAGA.	100%	Finalizado
	Colaboré con servicios técnicos en la limpieza del Nivel WILD N III, los estatales.	100%	Finalizado
	Colaboré con servicios técnicos en la limpieza del Nivel y de los trípodes que están almacenados en la División de Geodesia.	100%	Finalizado

	Colaboré con servicios técnicos en la limpieza de los equipos GPS y sus accesorios de la División de Geodesia.	100%	Finalizado
--	--	------	------------

Durante el periodo comprendido del 03 de enero al 31 de agosto de 2024, colaboré en distintas actividades de la División de Geodesia, entre ellas colaborando en las comisiones de campo de nivelación que me fueron asignadas como anotador de libreta, así mismo colaboré en la digitalización de fichas descriptivas de bancos de marca de la División de Geodesia, todas las actividades las cumplí con efectividad, tratando de cumplir con las expectativas de mis superiores.

El presente informe describe lo actuado por el suscrito, en cumplimiento a las actividades desarrolladas durante el periodo de la contratación, y acorde a los términos de referencia de la misma.

Atentamente,

(F) 

David Emanuel Lorenzo Herrera

DPI: 3736128420101

Celular: 5526-8128

Se hace constar que las actividades descritas en este informe responden a lo estipulado en el contrato administrativo y sus respectivos términos de referencia, y se encuentran recibidos de conformidad, por lo que autorizo a quién corresponda, para que procedan al trámite de pago de los honorarios correspondientes.

(F) 
Firma y sello de Director o Viceministro
que suscribió el contrato administrativo

Ing. Agr. Daunno Walther Chew Dávila
Director
Instituto Geográfico Nacional -IGN-



(F) 
Firma y sello del Responsable de la
Verificación de los Servicios Contratados

Ing. Oscar Cruz Ramos
Jefe de la División de Geodesia
Instituto Geográfico Nacional

